



# Plany zadań ochronnych w latach 2017-2022

## I spotkanie Zespołu Lokalnej Współpracy Cedron PLH120060

Justyna Ślęzak



REGIONALNA  
DYREKCJA  
OCHRONY  
ŚRODOWISKA  
W KRAKOWIE



Fundusze  
Europejskie  
Infrastruktura i Środowisko



GENERALNA  
DYREKCJA  
OCHRONY  
ŚRODOWISKA

Unia Europejska  
Fundusz Spójności



# Program spotkania

- Projekt nr POIS.02.04.00-00-0193/16 pn. „*Opracowanie planów zadań ochronnych dla obszarów Natura 2000*”
- Natura 2000 i Plany Zadań Ochronnych
- Przedmioty ochrony w obszarze Natura 2000 Cedron – badania terenowe
- Dyskusja

# Projekt

Projekt nr POIS.02.04.00-00-0193/16 pn.: „Opracowanie planów zadań ochronnych dla obszarów Natura 2000”

## Beneficjenci

Główny (wiodący) beneficjent: Generalna Dyrekcja Ochrony Środowiska

Partner (realizujący): Regionalna Dyrekcja Ochrony Środowiska w Krakowie

## Założenia

Opracowanie PZO dla 287 obszarów Natura 2000 na terenie całej Polski w tym dla 21 obszarów Natura 2000 w województwie małopolskim

# Całkowity koszt: 32 371 135,97 zł

Finansowanie w 85% ze środków UE, a w 15% z budżetu Państwa

ramach działania 2.4: Ochrona przyrody i edukacja ekologiczna oś priorytetowa II  
Ochrona Środowiska, w tym adaptacja do zmian klimatu, Programu Operacyjnego  
Infrastruktura i Środowisko 2014-2020.

## Projekt ogólnopolski

12 RDOŚ

## Okres realizacji

2017 – 2022 r.

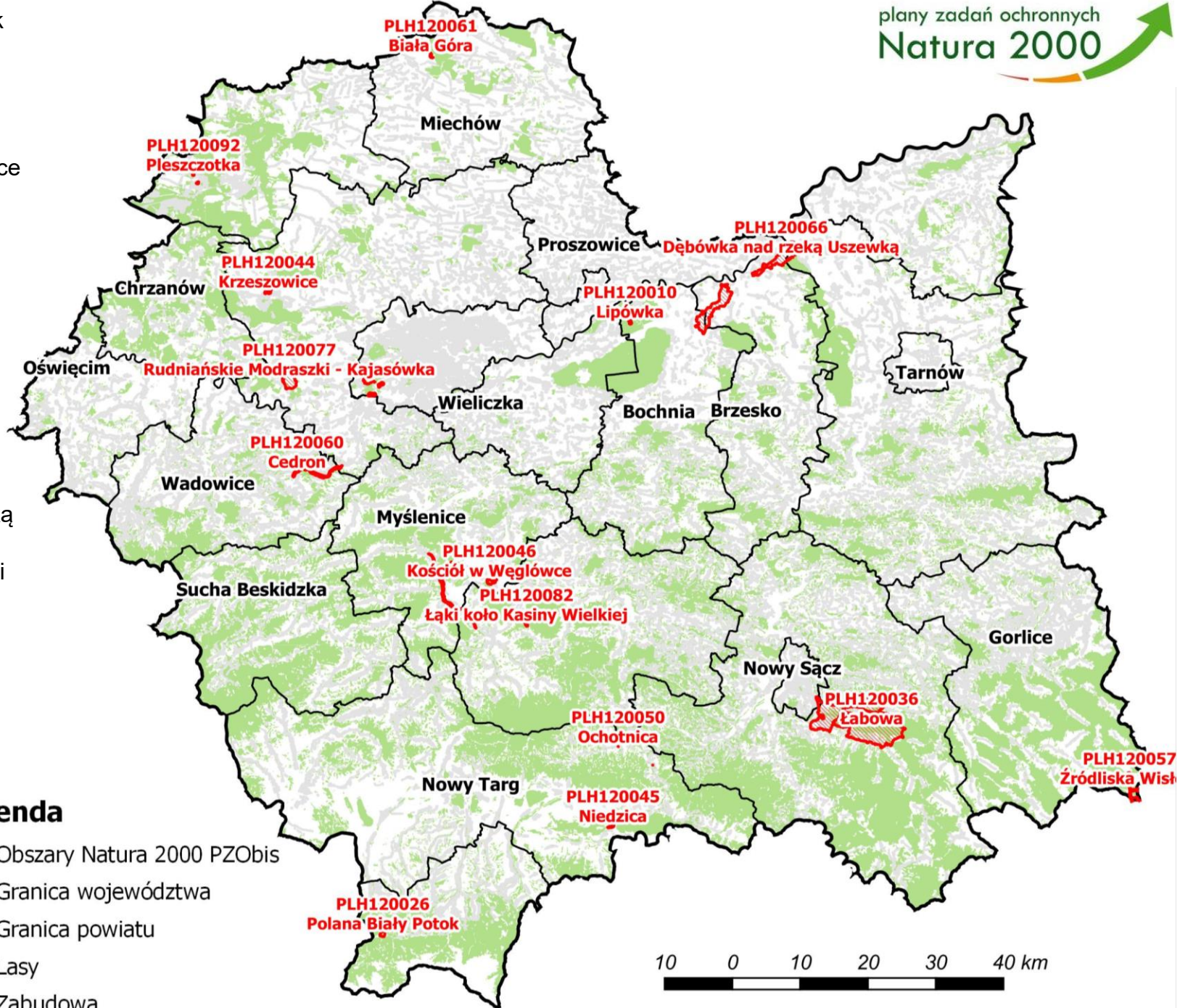
# Cel projektu

**Celem przedmiotowego projektu jest stworzenie podstaw do skutecznej ochrony dla obszarów Natura 2000.**

**Cel ten zostanie osiągnięty poprzez opracowanie dla tych obszarów wysokiej jakości planów zadań ochronnych, czyli instrumentów planistycznych sporządzanych obowiązkowo dla obszarów Natura 2000 na podstawie ustawy o ochronie przyrody.**



Polana Biały Potok  
Nawojowa  
Łabowa  
Krzeszowice  
Niedzica  
Kościół w Węglówce  
Ochoznica  
Źródłiska Wisłoki  
Cedron  
Biała Góra  
Dębnicko-Tyniecki  
Obszar Łąkowy  
Skawiński Obszar  
Łąkowy  
Rudniańskie  
Modraszki-  
Kajasówka  
Dębówka nad rzeką  
Uszewką  
Dolina rzeki Gróbkii  
Łąki koło Kasiny  
Wielkiej  
Armeria  
Pleszczotka  
Lipówka  
Raba z Mszanką  
Tylmanowa





# Najważniejsze zadania



# EKSPERTYZY PRZYRODNICZE

Zlecono ekspertyzy przyrodnicze dla 21/21 obszarów  
Natura 2000



Wydra w obszarze Źródlika Wisłoki PLH120057



Nocek orzęsiony – Nawojowa PLH120035



Poszukiwanie pachnicy dębowej – Lipówka  
PLH120010



Czerwończyk nieparek – Dębówka nad rzeką  
Dębówka PLH120066



## WIZJE W OBSZARACH



Łąki koło Kasiny Wielkiej PLH120082



Krzeszowice PLH120044



Nawojowa PLH120035



Biała Góra PLH120061




# WARSZTATY KONSULTACYJNE



Polana Biały Potok PLH120026



Ochotnica PLH120050



Raba z Mszanką PLH120093



Kościół w Węglówce PLH120046



# WIZJE TERENOWE Z UCZESTNIKAMI WARSZTATÓW



Skawiński obszar łąkowy PLH120079



Dolina rzeki Gróbki PLH120067

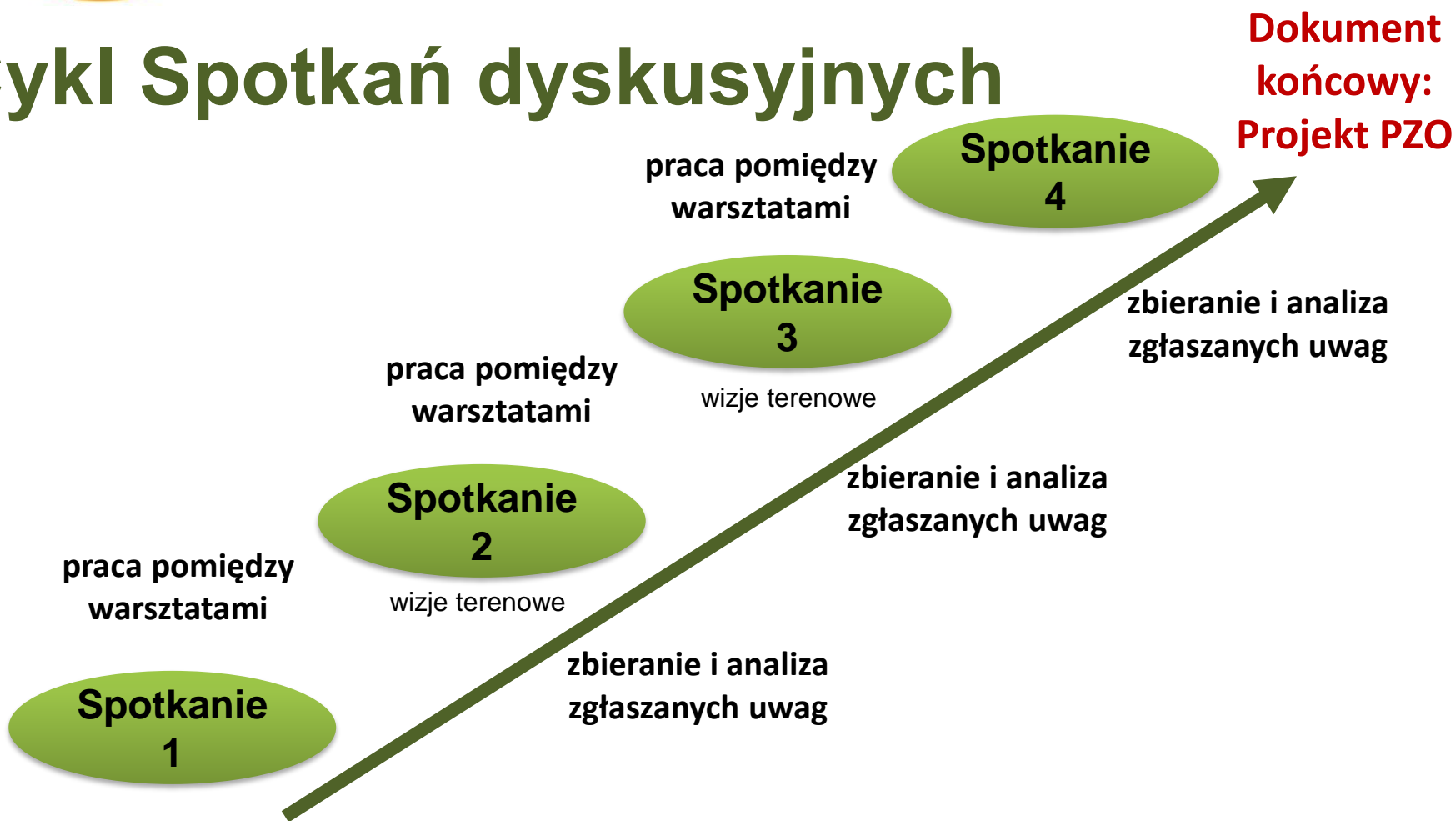


Dębnicko – Tyniecki obszar łąkowy  
PLH120061



Raba z Mszanką PLH120093

# Cykl Spotkań dyskusyjnych





# Projekty Planów Zadań Ochronnych

Obecnie: 14

## Zarządzenia Regionalnego Dyrektora

w sprawie ustanowienia planów zadań ochronnych: 10

# RDOŚ Kraków – Projekt PZObis

[LINK](#)

## Plany Zadań Ochrony dla obszarów Natura 2000 w Małopolsce

[LINK](#)

# Kontakt:

## Koordynator PZO

Grzegorz Zygmunt (e-mail: [grzegorz.zygmunt.krakow@rdos.gov.pl](mailto:grzegorz.zygmunt.krakow@rdos.gov.pl), tel. 12 619 81 68).

## Wykonawca ekspertyz przyrodniczych

Konrad Kata (e-mail: [katakon@poczta.fm](mailto:katakon@poczta.fm))

## Projekt PZObis

Monika Białowas (e-mail: [monika.bialowas.krakow@rdos.gov.pl](mailto:monika.bialowas.krakow@rdos.gov.pl), tel. 12 619 81 26).

Justyna Ślęzak (e-mail: [justyna.slezak.krakow@rdos.gov.pl](mailto:justyna.slezak.krakow@rdos.gov.pl), tel. 12 619 81 26).